

¿Qué es la mancomunidad geominera?

La Mancomunidad de municipios Interprovincial Castellana posee una alta geodiversidad en su territorio, combinando rocas y materiales muy diversos, resultado de millones de años de evolución de la Tierra. Esta diversidad geológica ha dado como resultado una riqueza minera, que a lo largo de milenios ha explotado el hombre en este territorio.

El resultado es un destacado patrimonio natural e histórico (geológico y minero), que la mancomunidad de municipios quiere compartir con sus vecinos y visitantes, de manera que entre todos conservemos este legado en buen estado.

¿Qué ofrece la mancomunidad geominera?

Mancomunidad geominera ofrece rutas guiadas gratuitas por los lugares de mayor interés de su territorio. Consulta su calendario y reserva tu ruta.

Información y reservas:

www.mancomunidadgeominera.com
info@mancomunidadgeominera.com

Teléfono L a V (17:30 a 21:30) : 687 722 347
WhatsApp : 687 722 347

www.mancomunidadgeominera.com



**MANCOMUNIDAD
DE MUNICIPIOS
INTERPROVINCIAL
CASTELLANA**

MANCOMUNIDAD GEOMINERA DE LAS CUATRO SIERRAS

Una iniciativa turística de la
Mancomunidad Interprovincial Castellana, 2016

web: www.mancomunidadgeominera.com
Correo: info@mancomunidadgeominera.com

Foto de portada: Separados por una falla, en primer plano pizarras y al fondo aerogeneradores sobre gneises glandulares. Puerto de la cruz de Hierro

SANTA MARÍA DEL CUBILLO



MANCOMUNIDAD GEOMINERA
DE LAS CUATRO SIERRAS



Donde se Entiende
el Pasado



Mapa de Segovia de Tomás López, 1773
Fuente: Biblioteca Digital de Castilla y León

Desde 1975 los municipios de Blascoeles y Aldeavieja se unen bajo el nombre de Santa María del Cubillo, tomado de la ermita del Cubillo situada en su término y por la que sienten gran devoción.

Tanto la ermita de San Cristóbal en Aldeavieja, como las ruinas de San Miguel de Cardeña al norte de Blascoeles, marcan el origen de estos pueblos en el s.XI, en tiempos de la reconquista de Toledo por Alfonso VI. A pesar de que las lápidas funerarias romanas usadas en la ermita de San Cristóbal, cuentan una historia mas antigua.

Aldeavieja y Blascoeles pertenecían a la Comunidad de Villa y Tierra de Segovia, y a efectos fiscales al sexmo de Posaderas, lo que les hacía estar exentos de pagar ciertos tributos a cambio de dar posada a los caballeros que estaban de paso.

Mancomunidad Geomínera de las Cuatro Sierras

UNA VENTANA AL PASADO

Las rocas que forman la sierra que se eleva al sur de Aldeavieja y Blascoeles no son las más antiguas de la mancomunidad geomínera, pero por haber sido su transformación de menor grado, permiten descubrir cómo era esta tierra hace cientos de millones de años. Las formaciones pizarrosas o las duras cuarcitas que anclan los molinos en la cumbre, nos indican un origen marino.

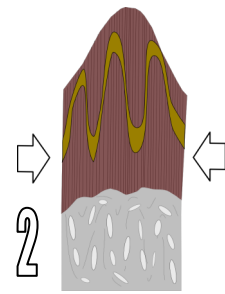
TRANSFORMANDO LAS ROCAS

Cuando se depositaban bajo el mar, las pizarras no eran pizarras, eran barro oscuros que se acumulaban bajo el mar. Y las cuarcitas no eran cuarcitas, eran arenas que removidas por las mareas y oleajes, se acumulaban no muy lejos de la costa.

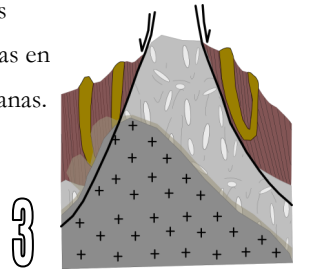
Estos sedimentos han sufrido una larga historia de enterramientos, compresiones y altas temperaturas, que los han transformado en las pizarras y cuarcitas que conforman la sierra de Ojos Albos.



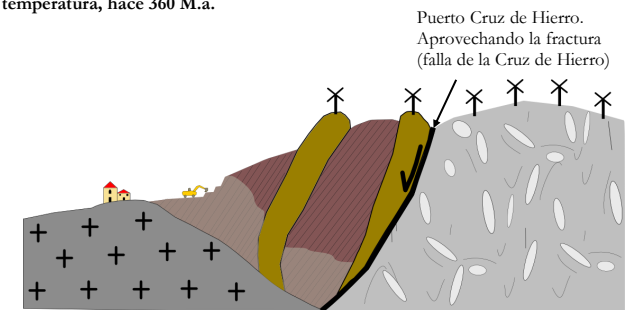
Bajo el mar, hace 520 Millones de años



Transformación de las rocas por presión y alta temperatura, hace 360 M.a.



El calor del granito "hornea" las pizarras situadas cerca, hace 300 M.a.



S.M. del Cubillo en la actualidad

